

ด่วนที่สุด

ที่ ลต (นย) ๐๐๐๒/๒๐๔



สำนักงานเทศบาลตำบลท่าช้าง
รับที่ 178
วันที่ 20 ม.ค. 66
เวลา 16:04 น.

สำนักงานคณะกรรมการการเลือกตั้ง
ประจำจังหวัดนครนายก
๘๘๘ หมู่ที่ ๘ ตำบลพรหมณี
อำเภอเมืองนครนายก นย ๒๖๐๐๐

๒๐ มกราคม ๒๕๖๘

เรื่อง การรับฟังความคิดเห็นและข้อเสนอแนะเกี่ยวกับการแบ่งเขตเลือกตั้งสมาชิกสภาเทศบาลตำบลท่าช้าง
เรียน นายกเทศมนตรีตำบลท่าช้าง

สิ่งที่ส่งมาด้วย สำเนาประกาศสำนักงานคณะกรรมการการเลือกตั้งประจำจังหวัดนครนายก เรื่อง รูปแบบการแบ่งเขตเลือกตั้งสมาชิกสภาเทศบาลตำบลท่าช้าง เพื่อรับฟังความคิดเห็นและข้อเสนอแนะจากประชาชนในเขตเลือกตั้ง ลงวันที่ ๒๐ มกราคม ๒๕๖๘ จำนวน ๑ ฉบับ

ด้วยสำนักงานคณะกรรมการการเลือกตั้งประจำจังหวัดนครนายกได้ออกประกาศรูปแบบการแบ่งเขตเลือกตั้งสมาชิกสภาเทศบาลตำบลท่าช้าง อำเภอเมืองนครนายก เพื่อรับฟังความคิดเห็นและข้อเสนอแนะจากประชาชนในเขตเลือกตั้ง ลงวันที่ ๒๐ มกราคม ๒๕๖๘ รายละเอียดตามสิ่งที่ส่งมาด้วย

สำนักงานคณะกรรมการการเลือกตั้งประจำจังหวัดนครนายกพิจารณาแล้วเห็นว่า เพื่อให้การรับฟังความคิดเห็นเกี่ยวกับการแบ่งเขตเลือกตั้งสมาชิกสภาเทศบาลตำบลท่าช้างเป็นไปตามที่กฎหมายกำหนด จึงขอส่งประกาศดังกล่าวมาเพื่อขอความอนุเคราะห์ท่านให้เจ้าหน้าที่ปิดประกาศประชาสัมพันธ์รูปแบบการแบ่งเขตเลือกตั้งสมาชิกสภาเทศบาลตำบลท่าช้างให้ประชาชนในเขตเลือกตั้งได้รับทราบและมีส่วนร่วมในการแสดงความคิดเห็นและข้อเสนอแนะเป็นระยะเวลา ๑๐ วัน ตั้งแต่วันที่ ๒๐ - ๒๙ มกราคม ๒๕๖๘ (ไม่เว้นวันหยุดราชการ) โดยสามารถดาวน์โหลดแบบรับฟังความคิดเห็นและข้อเสนอแนะต่อการแบ่งเขตเลือกตั้งได้ที่เว็บไซต์สำนักงานคณะกรรมการการเลือกตั้งประจำจังหวัดนครนายก (<https://www.ect.go.th/th/nakhonnayok/main>) หรือที่ QR code ท้ายหนังสือฉบับนี้ ทั้งนี้ หากจะเสนอรูปแบบการแบ่งเขตเลือกตั้งดังกล่าวเพิ่มเติม ขอให้ทำเป็นหนังสือบรรยายแนวเขตหรือท้องที่ที่ประกอบเป็นเขตเลือกตั้ง แผนที่ภาพสีที่แสดงมาตราส่วนมาตรฐานและมีความแตกต่างระหว่างเขตเลือกตั้งอย่างชัดเจน และจำนวนราษฎรในแต่ละเขตเลือกตั้งส่งให้อำนาจการเลือกตั้งประจำจังหวัดนครนายก ตามระยะเวลาดังกล่าว

จึงเรียนมาเพื่อโปรดพิจารณา และขอขอบคุณมา ณ โอกาสนี้

ขอแสดงความนับถือ

(นางสาวณภัค ชำนาญหล่อ)

ผู้อำนวยการการเลือกตั้งประจำจังหวัดนครนายก

กลุ่มงานจัดการเลือกตั้งและการมีส่วนร่วม

โทร. ๐ ๓๗๓๑ ๔๕๒๖-๙ ต่อ ๒

โทรสาร ๐ ๓๗๓๑ ๔๕๒๖-๙ ต่อ ๔๑



แบบรับฟังความคิดเห็นและข้อเสนอแนะ
ต่อการแบ่งเขตเลือกตั้ง



ประกาศสำนักงานคณะกรรมการการเลือกตั้งประจำจังหวัดนครนายก
เรื่อง รูปแบบการแบ่งเขตเลือกตั้งสมาชิกสภาเทศบาลตำบลท่าช้าง อำเภอเมืองนครนายก
เพื่อรับฟังความคิดเห็นและข้อเสนอแนะจากประชาชนในเขตเลือกตั้ง

ด้วยพระราชบัญญัติการเลือกตั้งสมาชิกสภาท้องถิ่นหรือผู้บริหารท้องถิ่น พ.ศ. ๒๕๖๒ และระเบียบคณะกรรมการการเลือกตั้งว่าด้วยการเลือกตั้งสมาชิกสภาท้องถิ่นหรือผู้บริหารท้องถิ่น พ.ศ. ๒๕๖๒ และที่แก้ไขเพิ่มเติม ได้กำหนดหลักเกณฑ์และวิธีการแบ่งเขตเลือกตั้งสมาชิกสภาท้องถิ่น ให้ผู้อำนวยการการเลือกตั้งประจำจังหวัด ดำเนินการเกี่ยวกับการแบ่งเขตเลือกตั้งของแต่ละองค์กรปกครองส่วนท้องถิ่น โดยพิจารณาจากประกาศจำนวนราษฎรที่ผู้อำนวยการทะเบียนกลางประกาศในปีสุดท้ายก่อนที่จะมีการเลือกตั้ง (ณ วันที่ ๓๑ ธันวาคม พ.ศ. ๒๕๖๗) และในการแบ่งเขตเลือกตั้งให้จัดให้มีจำนวนราษฎรในแต่ละเขตเลือกตั้งใกล้เคียงกันมากที่สุดและพื้นที่ของแต่ละเขตเลือกตั้งต้องติดต่อกัน เว้นแต่ตามสภาพพื้นที่ขององค์กรปกครองส่วนท้องถิ่นทำให้ไม่อาจแบ่งเขตเลือกตั้งให้มีพื้นที่ติดต่อกันได้ จะกำหนดให้เขตเลือกตั้งมีพื้นที่ไม่ติดต่อกันเท่าที่จำเป็นก็ได้

เพื่อให้การแบ่งเขตเลือกตั้งสมาชิกสภาเทศบาลเป็นไปด้วยความเรียบร้อย อาศัยอำนาจตามความใน ข้อ ๑๓ ของระเบียบคณะกรรมการการเลือกตั้งว่าด้วยการเลือกตั้งสมาชิกสภาท้องถิ่นหรือผู้บริหารท้องถิ่น พ.ศ. ๒๕๖๒ และที่แก้ไขเพิ่มเติม จึงประกาศรูปแบบการแบ่งเขตเลือกตั้งสมาชิกสภาเทศบาลตำบลท่าช้าง อำเภอเมืองนครนายก จำนวน ๓ รูปแบบ เพื่อรับฟังความคิดเห็นและข้อเสนอแนะจากประชาชนในเขตเลือกตั้ง รายละเอียดตามเอกสารแนบท้ายประกาศนี้

ดังนั้น จึงขอเชิญชวนประชาชนในเขตเลือกตั้งแสดงความคิดเห็นและข้อเสนอแนะต่อรูปแบบการแบ่งเขตเลือกตั้งดังกล่าว ทั้งนี้ หากผู้ใดประสงค์จะแสดงความคิดเห็นและข้อเสนอแนะให้จัดทำความคิดเห็นและข้อเสนอแนะ ยื่นด้วยตนเองหรือทำเป็นหนังสือ ให้ผู้อำนวยการการเลือกตั้งประจำจังหวัด สำนักงานคณะกรรมการการเลือกตั้งประจำจังหวัดนครนายก เลขที่ ๘๘๘ หมู่ที่ ๘ ตำบลพรหมณี อำเภอเมืองนครนายก จังหวัดนครนายก ภายใน ๑๐ วันนับแต่ประกาศ (ระหว่างวันที่ ๒๐ มกราคม ๒๕๖๘ ถึงวันที่ ๒๙ มกราคม ๒๕๖๘) โดยสามารถดาวน์โหลดข้อมูลรูปแบบการแบ่งเขตเลือกตั้งได้ทางเว็บไซต์ของสำนักงานคณะกรรมการการเลือกตั้งประจำจังหวัดนครนายก (<https://www.ect.go.th/th/nakhonnayok/main>)

จึงประกาศให้ทราบโดยทั่วกัน

ประกาศ ณ วันที่ ๒๐ เดือน มกราคม พ.ศ. ๒๕๖๘

(นางสาวณภัค ชำนาญหล่อ)

ผู้อำนวยการการเลือกตั้งประจำจังหวัดนครนายก

รูปแบบการแบ่งเขตเลือกตั้งสมาชิกสภาเทศบาลตำบลท่าช้าง อำเภอเมืองนครนายก

รูปแบบที่ ๑

เขตเลือกตั้งที่	จำนวนสมาชิก	ท้องที่ประกอบเป็นเขตเลือกตั้ง	จำนวนราษฎร	หมายเหตุ
๑	๖	เริ่มจากหลักเขตที่ ๒ ไปทางทิศตะวันตกเฉียงใต้ม้วนนครนายกไปสิ้นสุดที่ริมแม่น้ำนครนายกฝั่งซ้ายปากซอยถนนสุขาภิบาล ๑ แยก ๓ และจากปากซอยถนนสุขาภิบาล ๑ แยก ๓ ไปทางทิศใต้ผ่านถนนสุขาภิบาล ๓ แยก ๑ ไปสิ้นสุดที่ถนนริมคลองส่งน้ำชลประทานสายสอง และจากถนนริมคลองส่งน้ำชลประทานสายสองไปทางทิศตะวันออกเฉียงเหนือเลียบบคลองส่งน้ำชลประทานสายสองไปสิ้นสุดที่หลักเขตที่ ๓ ริมคันกั้นน้ำฝั่งซ้าย และจากหลักเขตที่ ๓ ริมคันกั้นน้ำฝั่งซ้ายไปทางทิศเหนือสิ้นสุดที่หลักเขตที่ ๒ ซึ่งเป็นจุดเริ่มต้น	๕๐๖	
๒	๖	เริ่มจากหลักเขตที่ ๑ ไปทางทิศตะวันออกเฉียงเหนือเลียบบแม่น้ำนครนายกไปสิ้นสุดที่ริมแม่น้ำนครนายกฝั่งซ้ายปากซอยถนนสุขาภิบาล ๑ แยก ๓ และจากปากซอยถนนสุขาภิบาล ๑ แยก ๓ ไปทางทิศใต้ผ่านถนนสุขาภิบาล ๓ แยก ๑ ไปสิ้นสุดที่ถนนริมคลองส่งน้ำชลประทานสายสอง และจากริมคลองส่งน้ำชลประทานสายสองไปทางทิศตะวันตกเฉียงใต้เลียบบคลองส่งน้ำชลประทานสายสองไปสิ้นสุดที่หลักเขตที่ ๔ ถนนทางเข้าวัดโบสถ์กาห้องและจากหลักเขตที่ ๔ ไปทางทิศเหนือตามแนวเขตถนนทางเข้าวัดโบสถ์กาห้องไปสิ้นสุดที่หลักเขตที่ ๑ ซึ่งเป็นจุดเริ่มต้น	๕๒๑	

รูปแบบการแบ่งเขตเลือกตั้งสมาชิกสภาเทศบาลตำบลท่าช้าง อำเภอเมืองนครนายก

รูปแบบที่ ๒

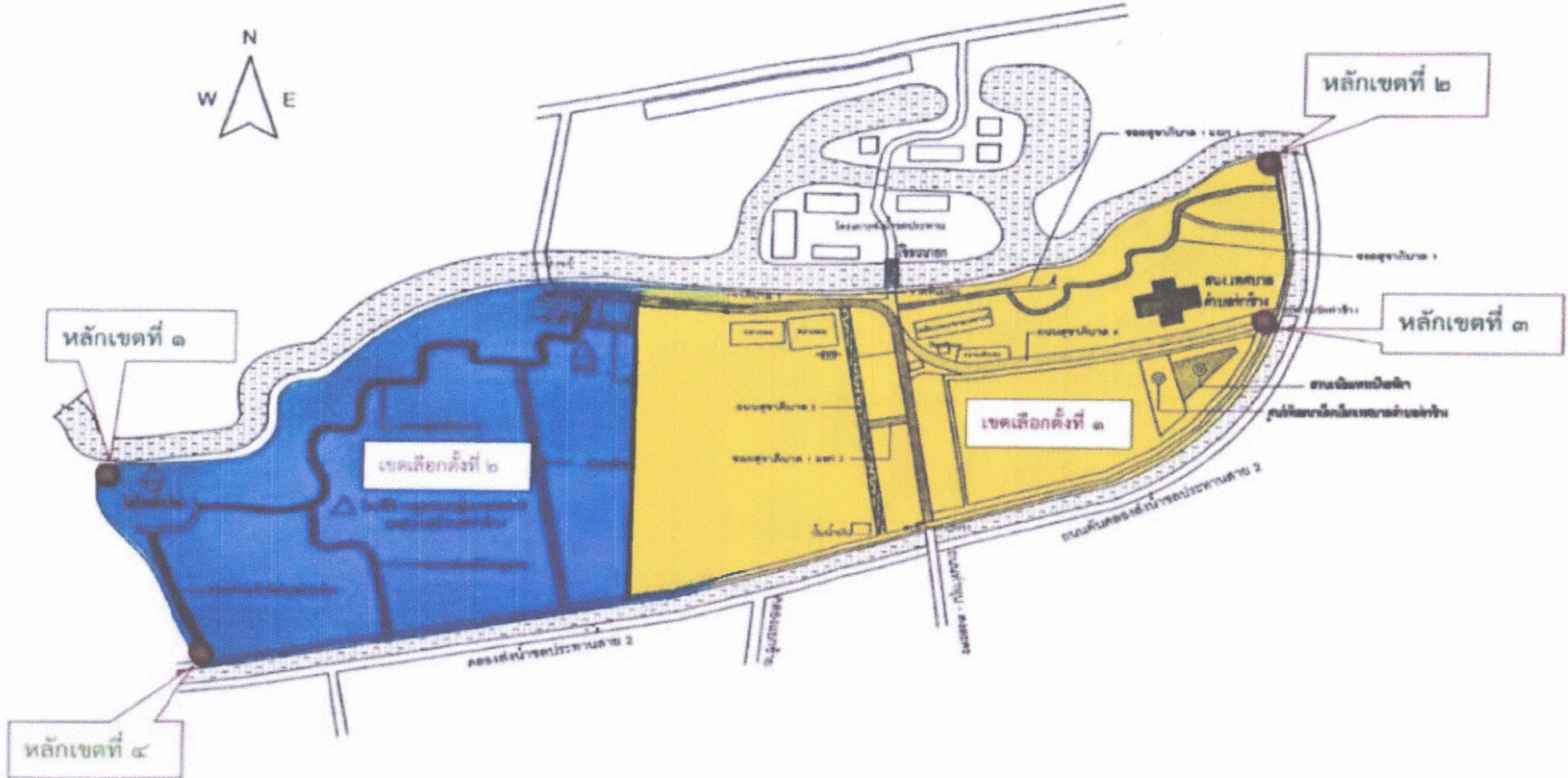
เขตเลือกตั้งที่	จำนวนสมาชิก	ท้องที่ประกอบเป็นเขตเลือกตั้ง	จำนวนราษฎร	หมายเหตุ
๑	๖	เริ่มจากหลักเขตที่ ๒ ไปทางทิศตะวันตกเฉียงใต้มุ่งหน้านครนายกไปสิ้นสุดที่ริมแม่น้ำนครนายกฝั่งซ้ายบริเวณปากซอยถนนสุขาภิบาล ๑ แยก ๓ และจากปากซอยถนนสุขาภิบาล ๑ แยก ๓ ไปตามแนวถนนไปสิ้นสุดที่บริเวณ ๓ แยกถนนสุขาภิบาล ๑ แยก ๓ กับถนนสุขาภิบาล ๓ แยก ๑ และจาก ๓ แยก บริเวณถนนสุขาภิบาล ๓ แยก ๑ ไปสิ้นสุดบริเวณกลางถนนสุขาภิบาล ๓ แยก ๑ และจากบริเวณกลางถนนสุขาภิบาล ๓ แยก ๑ ไปทางทิศใต้ ไปสิ้นสุดที่บริเวณริมถนนคลองส่งน้ำชลประทานสาย ๒ และจากริมคลองส่งน้ำชลประทานสาย ๒ ไปทางทิศตะวันออกเฉียงเหนือ เลียบคลองส่งน้ำชลประทานสาย ๒ ไปสิ้นสุดที่หลักเขตที่ ๓ ริมคันกั้นน้ำฝั่งซ้าย และจากหลักเขตที่ ๓ ริมคันกั้นน้ำฝั่งซ้ายไปทางทิศเหนือสิ้นสุดที่หลักเขตที่ ๒ ซึ่งเป็นจุดเริ่มต้น	๕๒๑	
๒	๖	เริ่มจากหลักเขตที่ ๑ ไปทางทิศตะวันออกเฉียงเหนือเลียบแม่น้ำนครนายกไปสิ้นสุดที่ริมแม่น้ำนครนายกฝั่งซ้ายบริเวณปากซอยถนนสุขาภิบาล ๑ แยก ๓ และจากถนนสุขาภิบาล ๑ แยก ๓ ไปตามแนวถนนไปสิ้นสุดที่บริเวณ ๓ แยกถนนสุขาภิบาล ๑ แยก ๓ กับถนนสุขาภิบาล ๓ แยก ๑ และจาก ๓ แยก บริเวณถนนสุขาภิบาล ๓ แยก ๑ ไปสิ้นสุดบริเวณกลางถนนสุขาภิบาล ๓ แยก ๑ และจากบริเวณกลางถนนสุขาภิบาล ๓ แยก ๑ ไปทางทิศใต้ ไปสิ้นสุดที่บริเวณริมถนนคลองส่งน้ำชลประทานสาย ๒ และจากริมคลองส่งน้ำชลประทานสาย ๒ ไปทางทิศตะวันตกเฉียงใต้ เลียบคลองส่งน้ำชลประทานสาย ๒ ไปสิ้นสุดที่หลักเขตที่ ๔ ถนนทางเข้าวัดโบสถ์การ้อง และจากหลักเขตที่ ๔ ไปทางทิศเหนือ ตามแนวเขตถนนทางเข้าวัดโบสถ์การ้องไปสิ้นสุด ที่หลักเขตที่ ๑ ซึ่งเป็นจุดเริ่มต้น	๕๐๖	

รูปแบบการแบ่งเขตเลือกตั้งสมาชิกสภาเทศบาลตำบลท่าช้าง อำเภอเมืองนครนายก

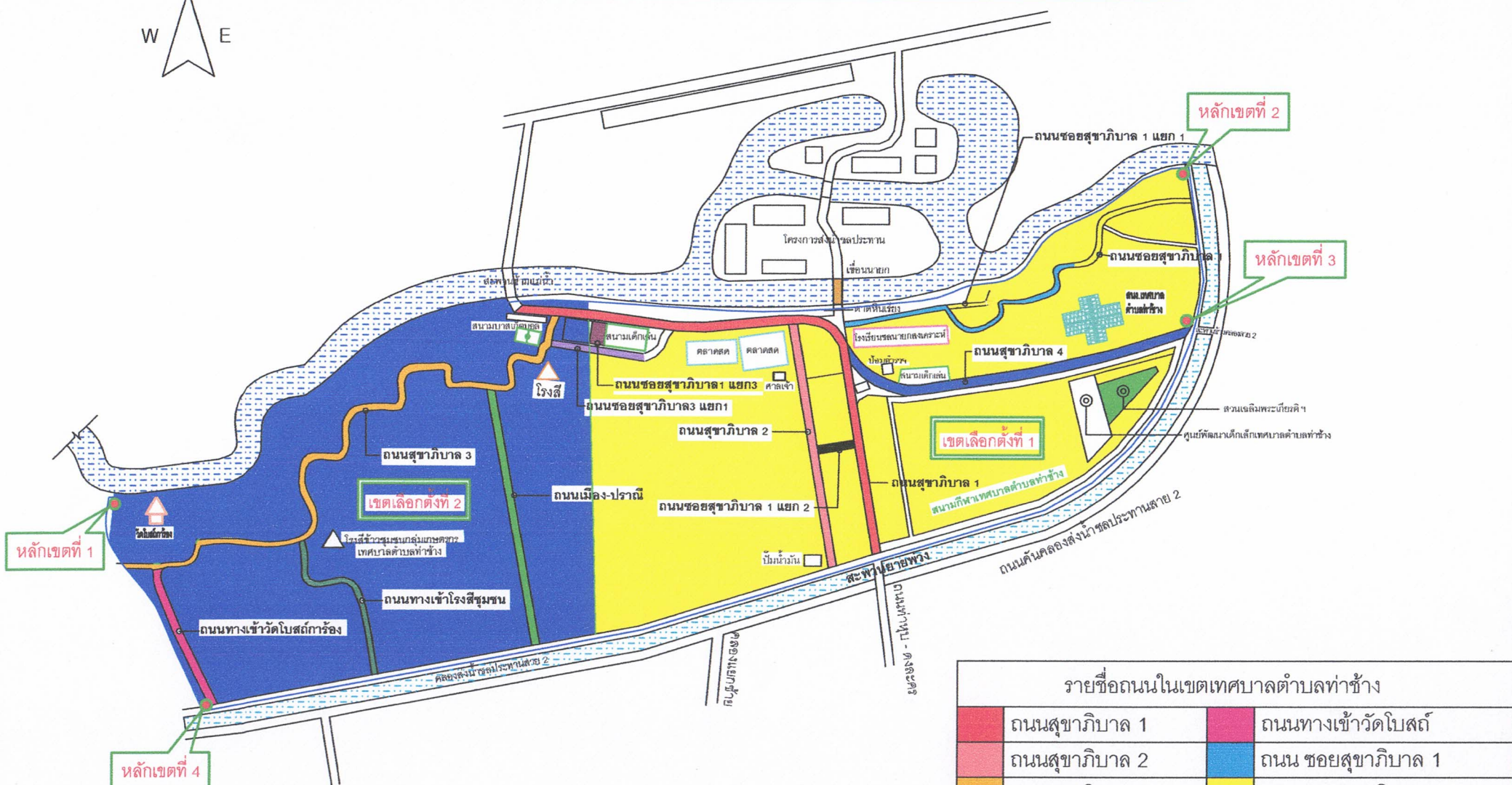
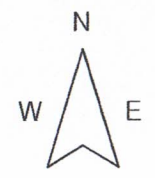
รูปแบบที่ ๓

เขตเลือกตั้งที่	จำนวนสมาชิก	ท้องที่ประกอบเป็นเขตเลือกตั้ง	จำนวนราษฎร	หมายเหตุ
๑	๖	เริ่มจากหลักเขตที่ ๒ ไปทางทิศตะวันตกเฉียงใบนครนายกไปสิ้นสุดที่ริมแม่น้ำนครนายกฝั่งซ้ายบริเวณปากซอยถนนสุขาภิบาล ๑ แยก ๓ และจากถนนสุขาภิบาล ๑ แยก ๓ ไปตามแนวถนนไปสิ้นสุดที่บริเวณ ๓ แยกถนนสุขาภิบาล ๑ แยก ๓ กับถนนสุขาภิบาล ๓ แยก ๑ และ ๓ แยกจากถนนสุขาภิบาล ๓ แยก ๑ ไปสิ้นสุดบริเวณปากซอยถนนสุขาภิบาล ๓ แยก ๑ กับถนนสุขาภิบาล ๓ และจากปากซอยถนนสุขาภิบาล ๓ แยก ๑ กับถนนสุขาภิบาล ๓ ไปทางทิศใต้ ไปสิ้นสุดที่บริเวณริมถนนคลองส่งน้ำชลประทานสาย ๒ และจากริมคลองส่งน้ำชลประทานสาย ๒ ไปทางทิศตะวันออกเฉียงเหนือ เลียบคลองส่งน้ำชลประทานสาย ๒ ไปสิ้นสุดที่หลักเขตที่ ๓ ริมคันกั้นน้ำฝั่งซ้าย และจากหลักเขตที่ ๓ ริมคันกั้นน้ำฝั่งซ้ายไปทางทิศเหนือสิ้นสุดที่หลักเขตที่ ๒ ซึ่งเป็นจุดเริ่มต้น	๕๓๕	
๒	๖	เริ่มจากหลักเขตที่ ๑ ไปทางทิศตะวันออกเฉียงเหนือเลียบแม่น้ำนครนายกไปสิ้นสุดที่ริมแม่น้ำนครนายกฝั่งซ้ายบริเวณปากซอยถนนสุขาภิบาล ๑ แยก ๓ และจากถนนสุขาภิบาล ๑ แยก ๓ ไปตามแนวถนนไปสิ้นสุดที่บริเวณ ๓ แยกถนนสุขาภิบาล ๑ แยก ๓ กับถนนสุขาภิบาล ๓ แยก ๑ และจากบริเวณ ๓ แยก ถนนสุขาภิบาล ๓ แยก ๑ ไปสิ้นสุดบริเวณปากซอยถนนสุขาภิบาล ๓ แยก ๑ กับถนนสุขาภิบาล ๓ และจากปากซอยถนนสุขาภิบาล ๓ แยก ๑ กับสุขาภิบาล ๓ ไปทางทิศใต้ ไปสิ้นสุดที่บริเวณริมถนนคลองส่งน้ำชลประทานสาย ๒ และจากริมคลองส่งน้ำชลประทานสาย ๒ ไปทางทิศตะวันตกเฉียงใต้ เลียบคลองส่งน้ำชลประทานสาย ๒ ไปสิ้นสุดที่หลักเขตที่ ๔ ถนนทางเข้าวัดโบสถ์การ์้อง และจากหลักเขตที่ ๔ ไปทางทิศเหนือ ตามแนวเขตถนนทางเข้าวัดโบสถ์การ์้องไปสิ้นสุด ที่หลักเขตที่ ๑ ซึ่งเป็นจุดเริ่มต้น	๔๙๒	

แผนที่การแบ่งเขตเลือกตั้งสมาชิกสภาเทศบาลตำบลท่าช้าง



แผนที่การแบ่งเขตเลือกตั้งสมาชิกสภาเทศบาลตำบลท่าช้าง

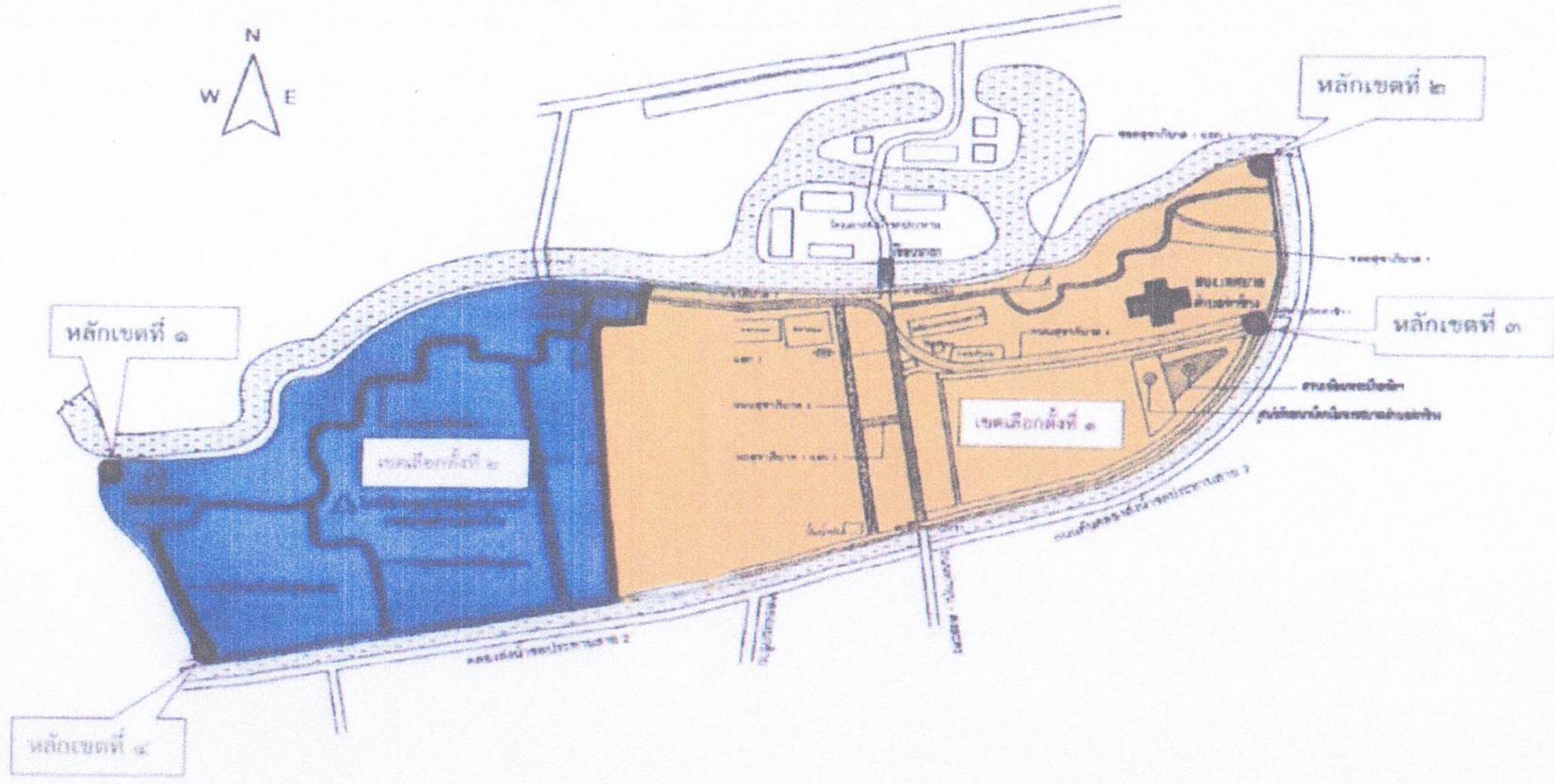


รายชื่อถนนในเขตเทศบาลตำบลท่าช้าง

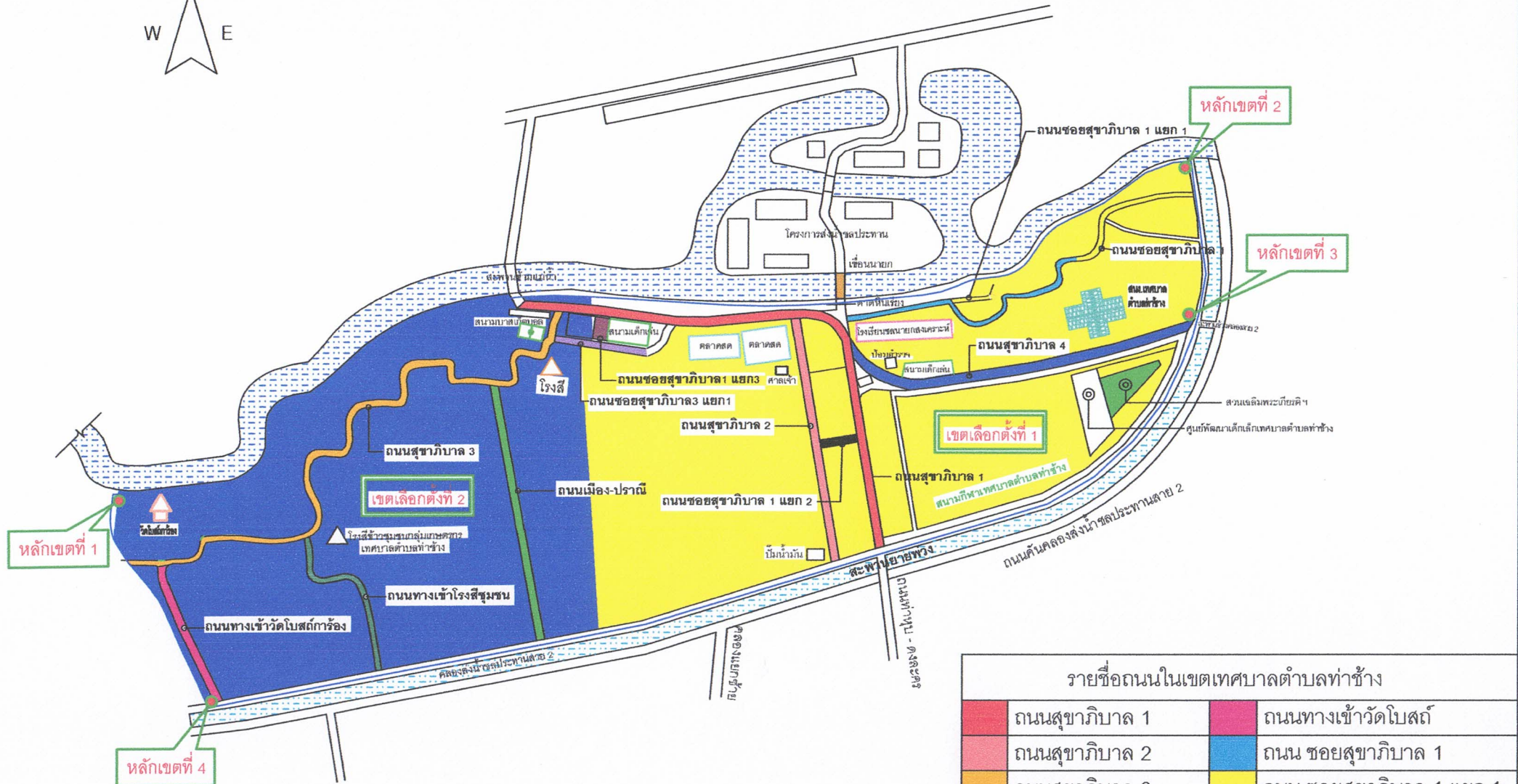
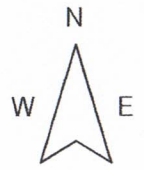
ถนนสุขาภิบาล 1	ถนนทางเข้าวัดโบสถ์
ถนนสุขาภิบาล 2	ถนน ซอยสุขาภิบาล 1
ถนนสุขาภิบาล 3	ถนน ซอยสุขาภิบาล 1 แยก 1
ถนนสุขาภิบาล 4	ถนน ซอยสุขาภิบาล 1 แยก 2
ถนนเมืองปราณี	ถนน ซอยสุขาภิบาล 1 แยก 3
ถนนทางเข้าโรงเรียนชุมชน	ถนน ซอยสุขาภิบาล 3 แยก 1

แผนที่การแบ่งเขตเลือกตั้งสมาชิกสภาเทศบาลตำบลท่าช้าง

แบบที่ 2



แผนที่การแบ่งเขตเลือกตั้งสมาชิกสภาเทศบาลตำบลท่าช้าง

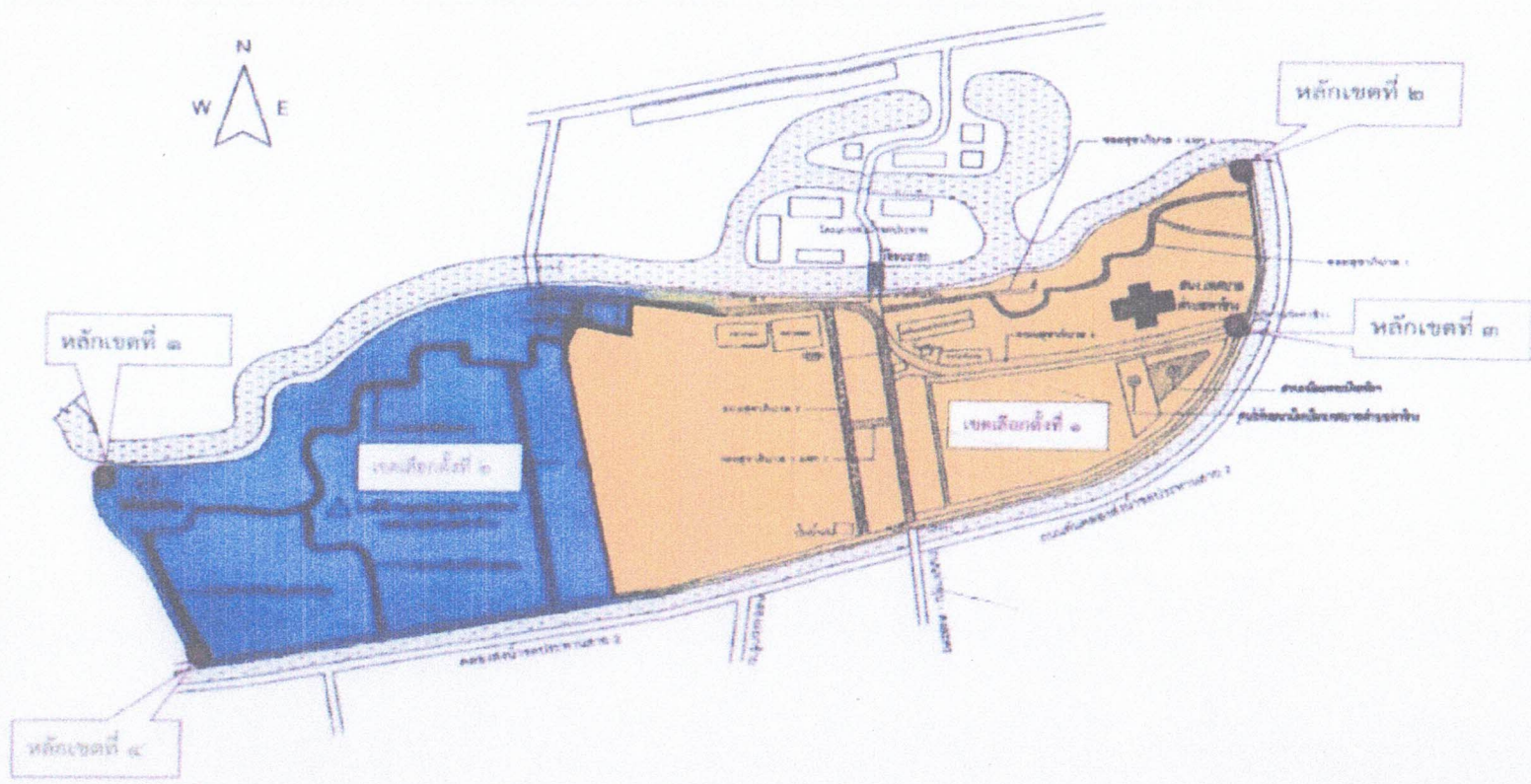


รายชื่อถนนในเขตเทศบาลตำบลท่าช้าง

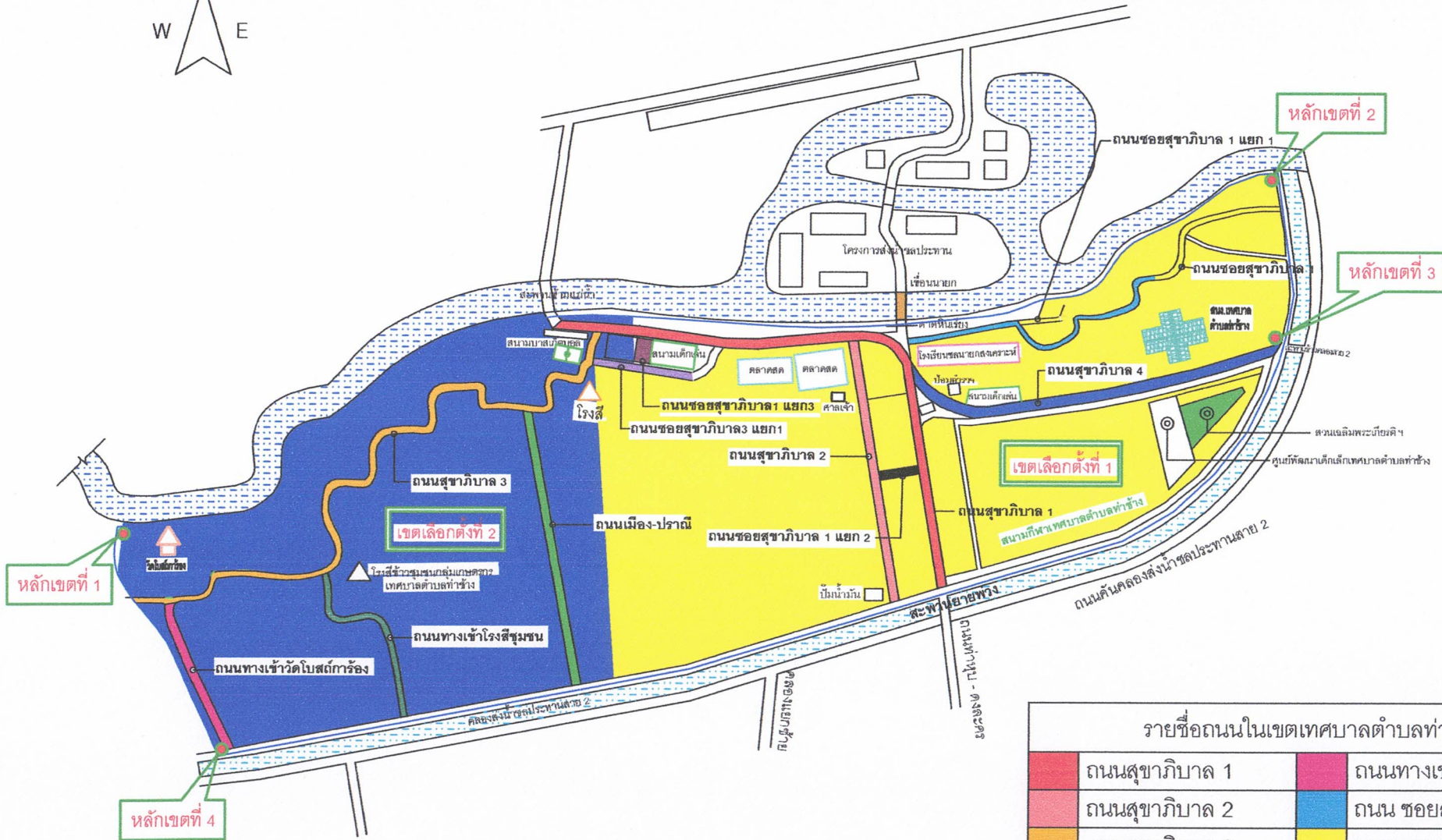
ถนนสุขาภิบาล 1	ถนนทางเข้าวัดโบสถ์
ถนนสุขาภิบาล 2	ถนน ขอยสุขาภิบาล 1
ถนนสุขาภิบาล 3	ถนน ขอยสุขาภิบาล 1 แยก 1
ถนนสุขาภิบาล 4	ถนน ขอยสุขาภิบาล 1 แยก 2
ถนนเมืองปราณี	ถนน ขอยสุขาภิบาล 1 แยก 3
ถนนทางเข้าโรงเรียนชุมชน	ถนน ขอยสุขาภิบาล 3 แยก 1

แผนที่การแบ่งเขตเลือกตั้งสมาชิกสภาเทศบาลตำบลท่าช้าง

แบบที่ 3



แผนที่การแบ่งเขตเลือกตั้งสมาชิกสภาเทศบาลตำบลท่าช้าง



	ถนนสุขาภิบาล 1		ถนนทางเข้าวัดโบสถ์
	ถนนสุขาภิบาล 2		ถนน ซอยสุขาภิบาล 1
	ถนนสุขาภิบาล 3		ถนน ซอยสุขาภิบาล 1 แยก 1
	ถนนสุขาภิบาล 4		ถนน ซอยสุขาภิบาล 1 แยก 2
	ถนนเมืองปราณี		ถนน ซอยสุขาภิบาล 1 แยก 3
	ถนนทางเข้าโรงเรียนชุมชน		ถนน ซอยสุขาภิบาล 3 แยก 1